

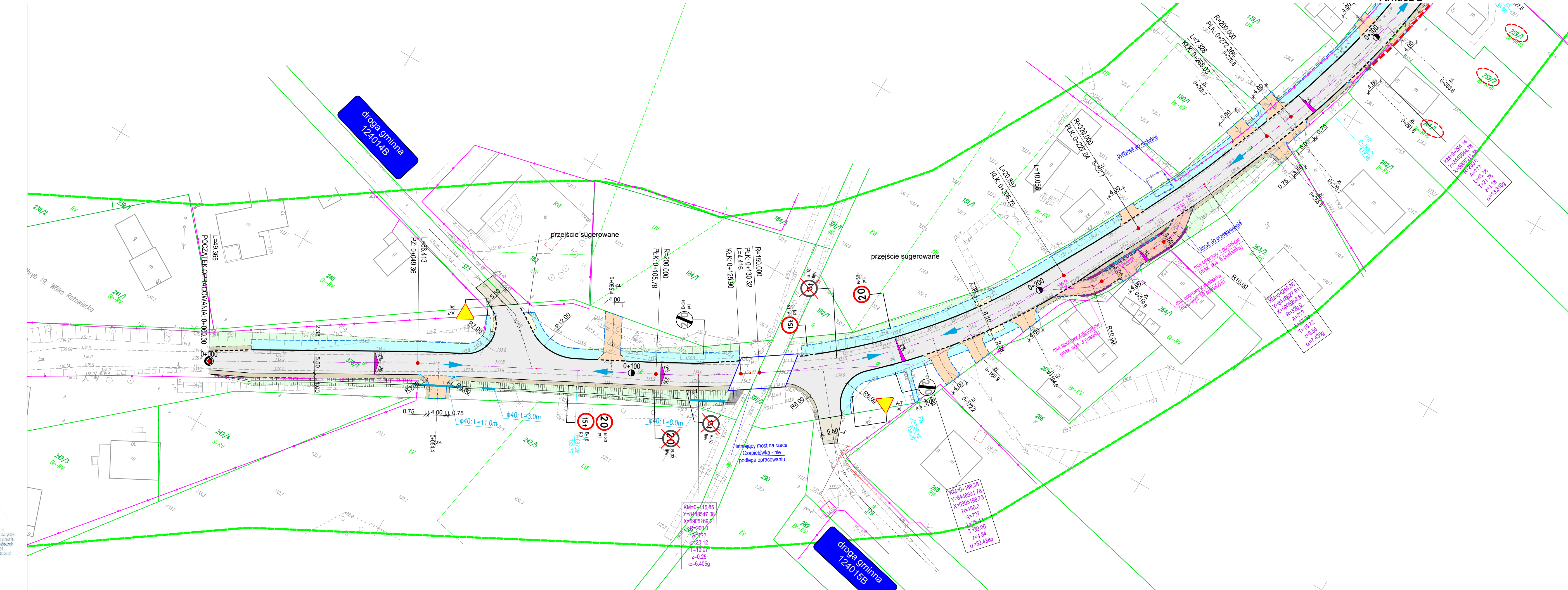
Powiatowy Zarząd Dróg w Białymstoku
Zaszcianki, ul. Szosa Baranowicka 37
15-522 Białystok
tel. 85 740-22-17; 85 740-21-49

2024-08-12 Białystok
PROJEKT
organizacji ruchu drogowego
z zakresu dróg powiatowych
opiniuje pozytywnie
= następującymi uwagami:
ZASTĘPCA DYREKTORA
W. Garmenik

STAROSTWO POWIATOWE
w BIAŁYMSTOKU
ul. Dorszycza 2, 15-509 Białystok
tel. 85 740-39-51, fax 85 740 39 82






ZATWIERDZAM
PROJEKT ORGANIZACJI RUCHU DROGOWEGO
N. 15220
(numer drogi, nazwa ulicy)
Termin, w którym powinna zostać wprowadzona zatwierdzona
organizacja ruchu
Miejscowość i data 29.08.2024

Jednostka wprowadzająca organizację Z up. STAROSTY
ruchu zawiadamia Starostwo Powiatowe
w Białymstoku o terminie jej wprowadzenia
co najmniej na 7 dni przed datą wprowadzenia
wprowadzenia organizacji ruchu powiatowej gminie, dla
Starostwa Powiatowego w Białymstoku, ul. Dorszycza 2, 15-509 Białystok
Pobrano z: <https://www.bialystok.pl/pl/inf/15555>
Wersja: 1.0
Data: 29.08.2024
Lub na: biuro@zarzadzadrogami.bialystok.pl
Lub na: biuro@zarzadzadrogami.bialystok.pl



RYS. NR 1.1
PROJEKT STAŁEJ ORGANIZACJI
RUCHU
Arkusz 1
Skala 1:500

- LEGENDA:**
- Nawierzchnia z betonu asfaltowego - jezdnia, zjazd
 - Nawierzchnia z kruszywa - pobocza
 - Rampy dla pieszych z płytek bet. z fakturą dla niewidomych
 - Nawierzchnia z kostki betonowej - zjazd
 - Nawierzchnia z kostki betonowej - chodniki
 - Skarpy / Zieleńce
 - Krawężnik betonowy 20x30cm
 - Krawężnik betonowy 20x22 cm - obniżony
 - Obrzeże betonowe 8x30 cm
 - Krawędź pobocza
 - Barierka szczeblinkowa U-11a
 - Ogrodzenia do rozbiórki
 - Działki przeznaczone do podziału
 - Projektowane podziały ZRID
 - Likwidowane znaki pionowe
 - Istniejące znaki pionowe
 - Projektowane znaki pionowe

		DROGOWIEC Jakubiński, Milewski, Sietek ul. Gen. Kutusza 6/1a - 05-500 Iława (tel. 24 73 77 77) 796 04 47 47 (e-mail: iława@drogowiec.pl) 050 0002836018018 061 9443303080 REŚCZYN	
INWESTOR:	Powiatowy Zarząd Dróg w Białymstoku Zaszcianki, ul. Szosa Baranowicka 37 15-522 Białystok		
			
NAZWA OBIEKTU:	Przebudowa z rozbudową drogi powiatowej nr 1422B w m. Wólka Rałowiecka (Gm. Czarna Białostocka) - aktualizacja		
STADIUM:	STAŁA ORGANIZACJA RUCHU		Numer rys.: 1.1
NAZWA RYS.:	PROJEKT STAŁEJ ORGANIZACJI RUCHU		Skala: 1:500
ZESPÓŁ AUTORSKI: Branża/Projektant	Date: 07.2024		
DROGOWA: mgr inż. Łukasz Milewski POL.0098POOD11 POL.0003PO12	Podpis: 	DROGOWA: mgr inż. Piotr Jakubiński POL.0037POOD10 POL.0001PO11	Podpis: 
DROGOWA: mgr inż. Paweł Sietek POL.0103POOD12 POL.0001PO11	Podpis: 	WSPÓŁPRACA: inż. Julia Kosińska	Podpis: 